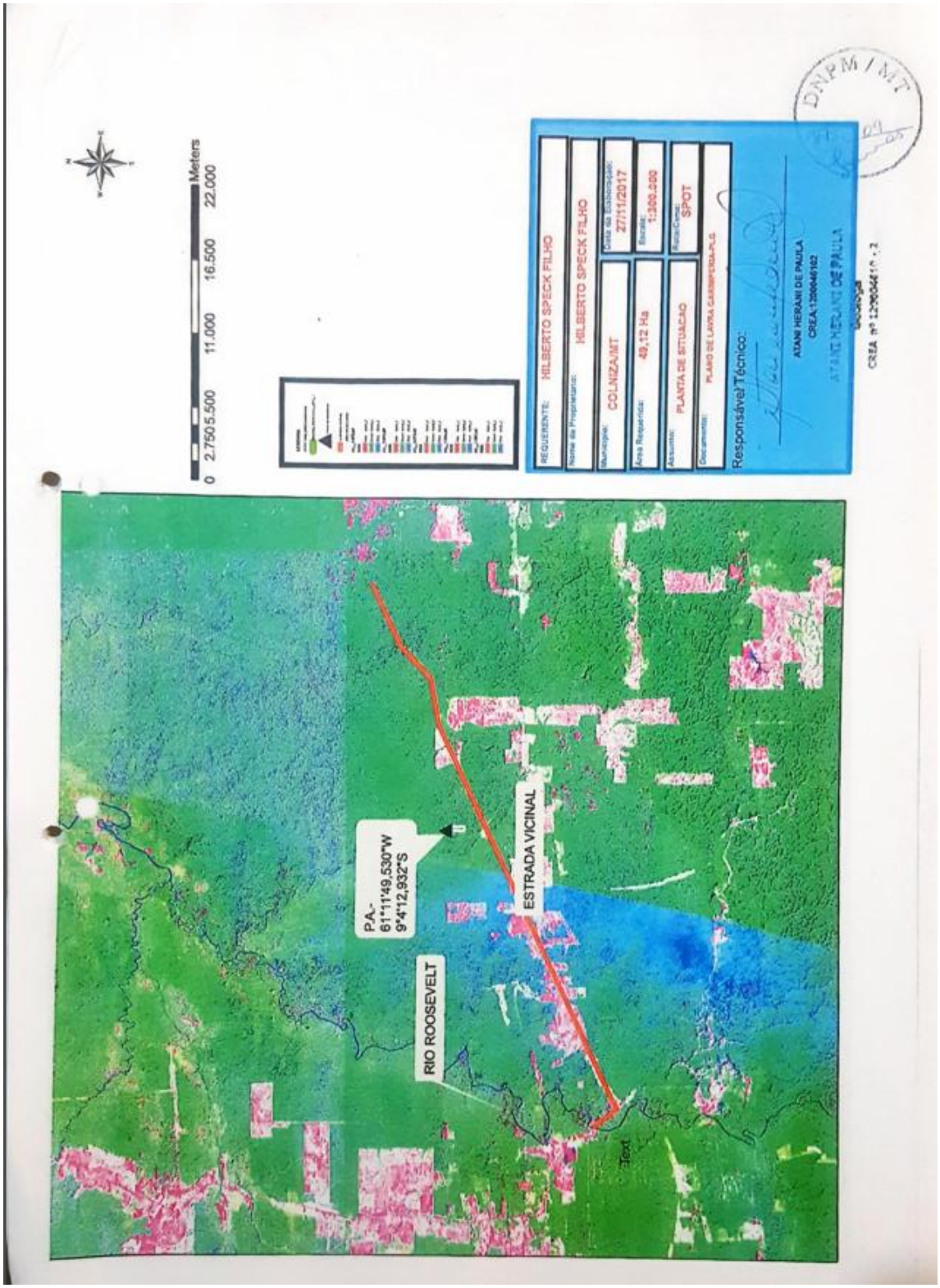
PA-
61°11'49,530"W
9°4'12,932"S
RIO ROOSEVELT
ESTRADA VICINAL
0 2.750 5.500 11.000 16.500 22.000
Meters
REQUERENTE: HILBERTO SPECK FILHO
Nome do Proprietario: HILBERTO SPECK FILHO
Municipio: COLINIZA/MT
Data da Elaboração: 27/11/2017
Area Requerida: 49,12 Ha
Escala: 1:300.000
Assunto: PLANTA DE SITUACAO
Fonte/Cores: SPOT
Documento: PLANO DE LAVRA CARBIPERGA/PLG
Responsável Técnico:
ATANI HERANI DE PAULA
CREA:120046102
ATANI HERANI DE PAULA
Geologa
CREA nº 120046102-2
DNPM / MT

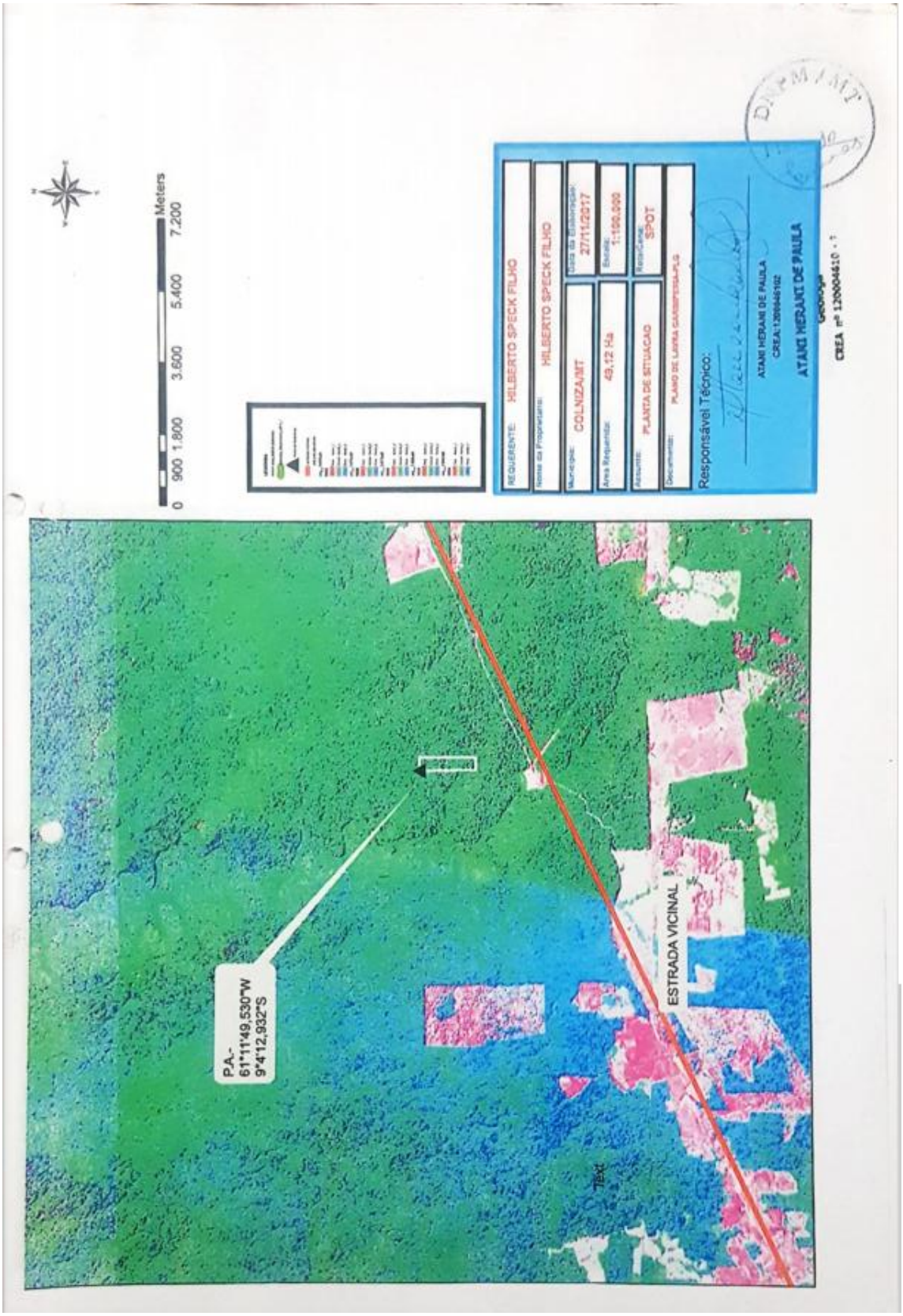
P.A.-
61°11'49,530"W
9°4'12,932"S
ESTRADA VICINAL
Text
0 900 1.800 3.600 5.400 7.200
Meters
REQUERENTE: HILBERTO SPECK FILHO
Nome da Propriedade: HILBERTO SPECK FILHO
Município: COLNIZA/MT
Data da Elaboração: 27/11/2017
Área Requerida: 49,12 Ha
Escala: 1:100.000
Assunto: PLANTA DE SITUAÇÃO
Resolução: SPOT
Documento: PLANO DE LAVRA GARIMPEIRA-PLG
Responsável Técnico:
ATANI HERANI DE PAULA
CREA: 120004410
ATANI HERANI DE PAULA
Geólogo
CREA nº 120004410 - T
DNPM/MT

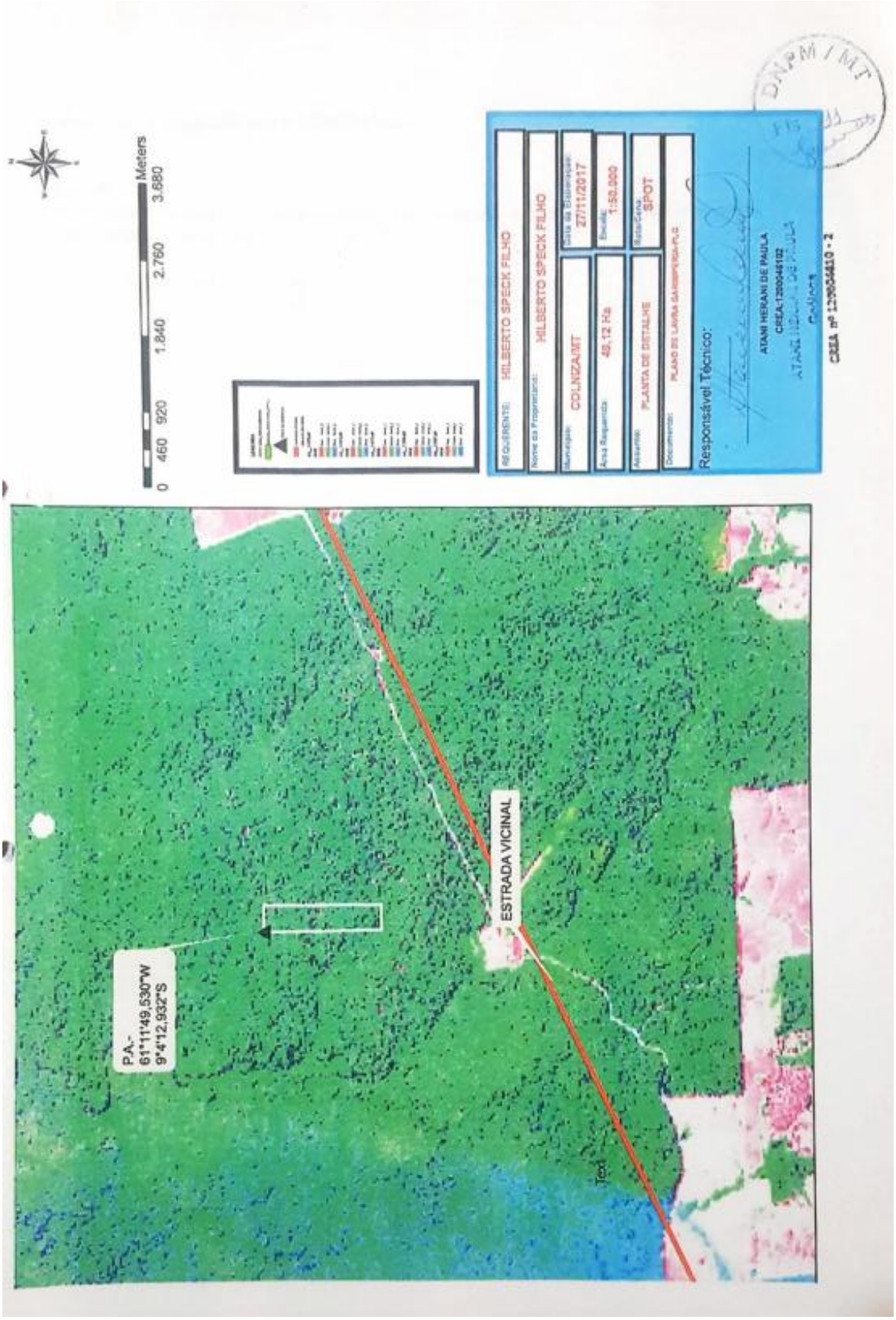
P.A.-
61°11'49,530"W
9°4'12,932"S
ESTRADA VICINAL
Meters
0 460 920 1.840 2.760 3.680
REQUERENTE: HILBERTO SPECK FILHO
Nome da Propriedade: HILBERTO SPECK FILHO
Município: COLNIZA/MT
Data de Elaboração: 27/11/2017
Área Requerida: 48,12 Ha
Escala: 1:50.000
Atividade: PLANTA DE DETALHE
Base/Fonte: SPOT
Documento: PLANO DE LAVRA GARIMPEIRO-PLG
Responsável Técnico:
ATANI HERANI DE PAULA
CREA-1200046102
CREA nº 1200046102 - 2
DNPM / MT

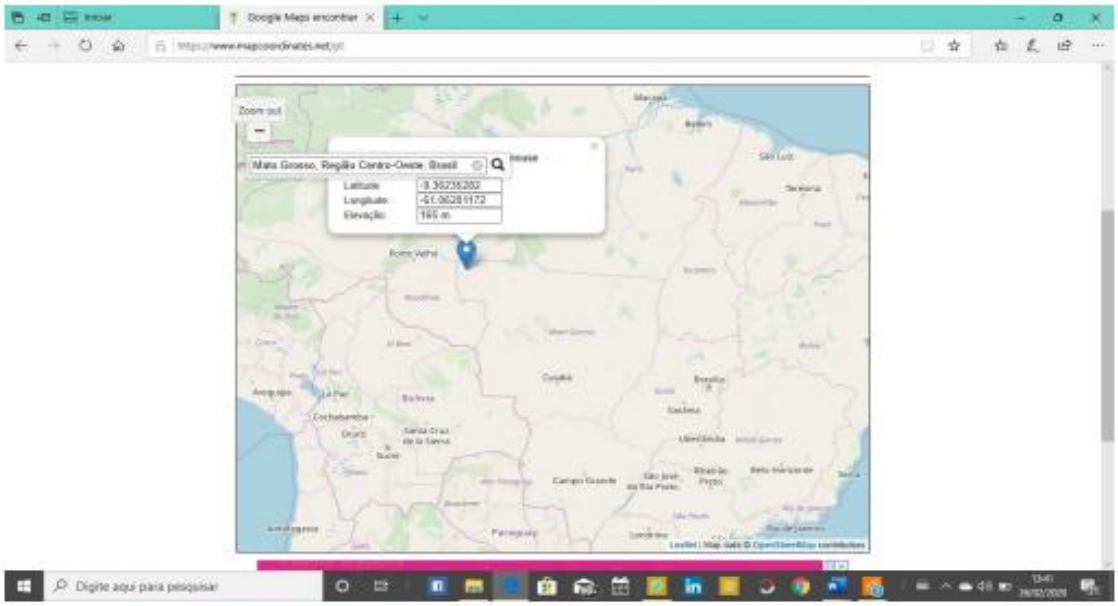
Zoom out
Mato Grosso, Região Centro-Oeste, Brasil
Latitude
Longitude
Elevação
Digite aqui para pesquisar

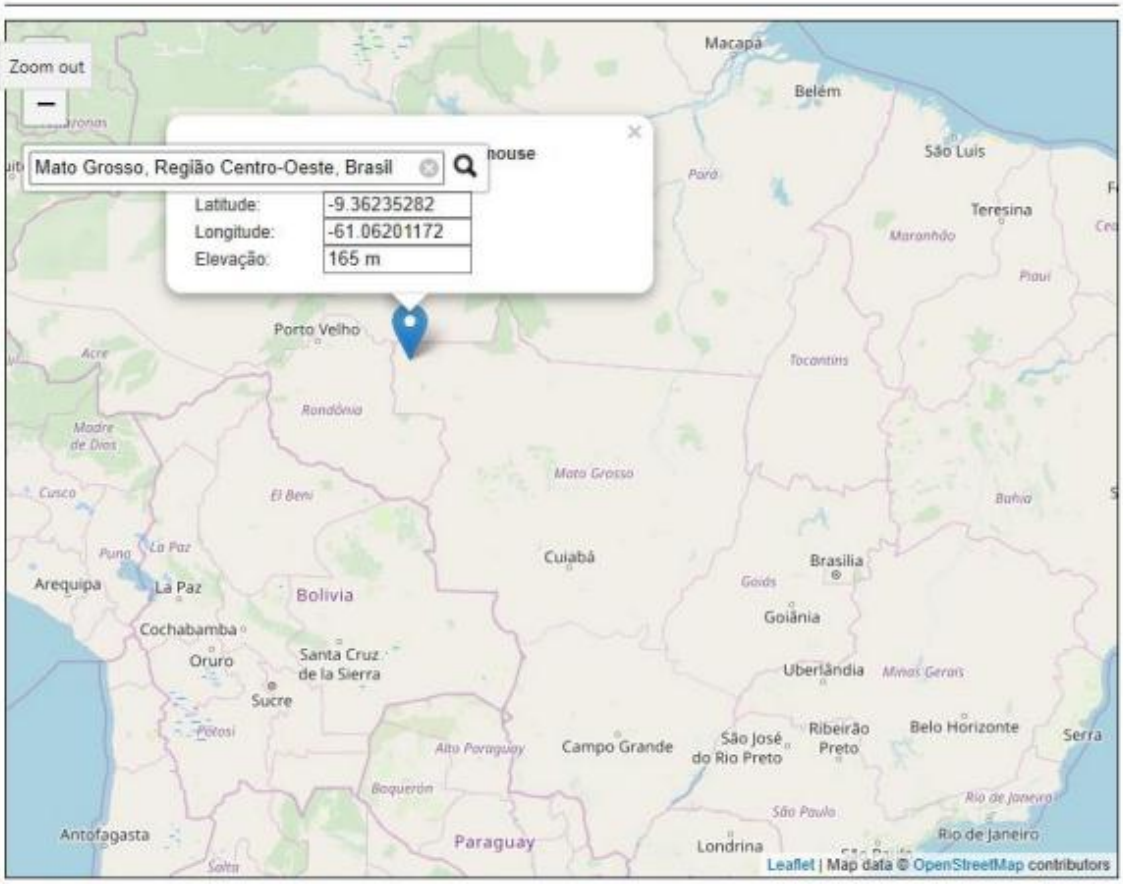
Zoom out
Mato Grosso, Região Centro-Oeste, Brasil
Latitude: -9.36235282
Longitude: -61.06201172
Elevação: 165 m
Macapá
Belém
São Luís
Teresina
Porto Velho
Cuiabá
Brasília
Goiânia
Uberlândia
Campo Grande
São José do Rio Preto
Ribeirão Preto
Belo Horizonte
Rio de Janeiro
Londrina
Arequipa
La Paz
Cochabamba
Oruro
Sucre
Santa Cruz de la Sierra
Bolivia
Paraguay
Antofagasta
Leaflet | Map data © OpenStreetMap contributors